



MĚSTSKÁ ČÁST PRAHA – LYSOLAJE
ÚŘAD MĚSTSKÉ ČÁSTI PRAHA – LYSOLAJE
Praha – Lysolaje, Kovářenská 8/5, 165 00

ZVEŘEJNĚNÍ ZÁMĚRU MĚSTSKÉ ČÁSTI PRAHA – LYSOLAJE

v souladu s ust. § 36 odst. 1 zákona č. 131/2000 Sb., o hlavním městě Praze, ve znění pozdějších předpisů.

Předmětem tohoto záměru Městské části Praha – Lysolaje, IČO: 002 31 2017, se sídlem Kovářenská 8/5, 165 00 Praha – Lysolaje, je

**prodej pozemku parc. č. 542/2 v k. ú. Lysolaje,
ostatní plocha, ostatní komunikace o celkové výměře 17 m².
Tento pozemek vznikl oddělením z pozemku parc. č. 542 k. ú. Lysolaje
geometrickým plánem č. 928-80/2024,
ze dne 7. 6. 2024, který je součástí tohoto záměru.**

Předmět prodeje:

Pozemek parc. č. 542/2 v k. ú. Lysolaje, ostatní plocha, ostatní komunikace o celkové výměře 17 m². Tento pozemek vznikl oddělením z pozemku parc. č. 542 k. ú. Lysolaje geometrickým plánem č. 928-80/2024, ze dne 7. 6. 2024, který je součástí tohoto záměru.

Nabídky: Termín pro podání nabídek je stanoven **do 8. 11. 2024, nejpozději do 11:00 hodin**. Na později dodané nabídky nebude brán zřetel a nebudou zařazeny k posouzení. MČ Praha-Lysolaje si vyhrazuje právo odstoupit od záměru prodeje a neuzavřít kupní smlouvu.

Zájemci ve svých nabídkách musí uvést nabízenou cenu za prodej pozemku. Nabídka s nejvyšší nabídkovou cenou bude hodnocena jako ekonomicky nejvýhodnější. V případě rovnosti dvou či více nabídkových cen, rozhodne se o stanovení konečného pořadí podáním dodatečných finančních nabídek v uzavřených obálkách v určeném termínu.

Uzavření kupní smlouvy je podmíněno souhlasem zastupitelstva Městské části Praha – Lysolaje a souhlasem hlavního města Prahy.

Písemná nabídka o koupi nabízených prostor musí obsahovat:

- Identifikační údaje: jméno a příjmení, název společnosti, datum narození, rodné číslo, případně IČO, DIČ
- trvalé bydliště / sídlo podnikání
- výpis z evidence skutečných majitelů v případě právnické osoby
- kontakt – telefon, e-mail, datová schránka, kontaktní adresa
- výše nabídkové ceny

Nabídka musí být podána v zalepené obálce na Úřad MČ Praha-Lysolaje, Kovářenská 8/5, Praha-Lysolaje, 165 00. Obálka musí být označena slovy „NEOTEVÍRAT – PRODEJ POZEMKU PARC. Č. 542/2 K. Ú. LYSOLAJE“

V Praze dne 11. 10. 2024

Ing. Dana Malečková
starostka

Den zveřejnění záměru na úřední desce a dálkovém přístupu: 11. 10. 2024

Den sejmutí záměru z úřední desky a dálkového přístupu:




VÝKAZ DOSAVADNÍHO A NOVÉHO STAVU ÚDAJŮ KATASTRU NEMOVITOSTÍ

Dosavadní stav				Nový stav										
Označení pozemku parc. číslem	Výměra parcely		Druh pozemku	Označení pozemku parc. číslem	Výměra parcely		Druh pozemku	Typ stavby	Způsob využití	Způsob určení výměry	Porovnání se stavem evidence právních vztahů			
	ha	m ²	Způsob využití		ha	m ²	Způsob využití	Díl přechází z pozemku označeného v katastru nemovitostí			dřívější poz. evidenci	Číslo listu vlastnictví	Výměra dílu	
542	3	00	<i>ostat.pl. ostat.komunikace</i>	542/1	2	83	<i>ostat.pl. ostat.komunikace</i>			2	542	414	2	83
				542/2	17	<i>ostat.pl. ostat.komunikace</i>			2	542	414	17		
	3	00			3	00								

Seznam souřadnic (S-JTSK)

Souřadnice pro zápis do KN

Č. bodu	Y	X	kód kv.	Poznámka
668-3331	745572.20	1038523.71	3	zeď
668-3361	745591.19	1038504.79	3	obrubník
668-3369	745566.92	1038520.23	3	hřeb
1	745572.88	1038523.27	3	obrubník
2	745569.82	1038518.39	3	obrubník

<h2 style="margin: 0;">GEOMETRICKÝ PLÁN pro rozdělení pozemku</h2>	Geometrický plán ověřil autorizovaný zeměměřický inženýr:	Stejnopis ověřil autorizovaný zeměměřický inženýr:
	Jméno, příjmení: <i>Ing. Lucie Křížková</i>	Jméno, příjmení: <i>Ing. Milada Jelínková</i>
	Číslo položky seznamu autorizovaných zeměměřických inženýrů: <i>2963/2022</i>	Číslo položky seznamu autorizovaných zeměměřických inženýrů: <i>2480/2009</i>
	Dne: <i>24.5.2024</i> Číslo: <i>130/2024</i>	Dne: <i>7.6.2024</i> Číslo: <i>55/2024</i>
Náležitosti a přesnost odpovídá právním předpisům.		Tento stejnopis odpovídá geometrickému plánu v elektronické podobě uloženému v dokumentaci katastrálního úřadu.
Vyhotovitel:  3G Praha s.r.o. Na Dlážděnce 348/42 Praha 8 - Troja	Katastrální úřad souhlasí s očíslováním parcel.	Ověření stejnopisu geometrického plánu v listinné podobě.
Číslo plánu: <i>928-80/2024</i>	Ing. Hana Hájková KÚ pro Hlavní město Prahu KP Praha PGP-2645/2024-101 2024.05.31 07:05:11 +02'00'	
Okres:		
Obec: <i>Praha</i>		
Kat. území: <i>Lysolaje</i>		
Mapový list: <i>Kralupy nad Vltavou 8-9/24</i>		
Dosavadním vlastníkům pozemků byla poskytnuta možnost seznámit se v terénu s průběhem navrhovaných nových hranic, které byly označeny předepsaným způsobem: viz seznam souřadnic		

306/3

320/1

668-3361

327/2

25.34

327/1

321

322

542/1
542

542/2

668-3369

668-3331

323/1

460/5

323/2

541

459/1

459/19

